

Breitbandportal Bayern

Gemeinde Gerolzhofen

Übersicht über die derzeitige Breitband-Nutzung und gemeldeten Bedarf

Erstellt am: 26.09.2011

Zuständig als Breitbandpate

Johannes Lang

Mail: johannes.lang@gerolzhofen.de

Tel: 09382-607-12

Brunnengasse 5

97447 Gerolzhofen

Übersicht Gemeinde Gerolzhofen

Nutzer	Meldungen	Unterversorgt (<1 MBit)	Erhöhter Bedarf
Unternehmen	43	0	43
Landwirtschaftliche Betriebe	0	0	0
Öffentliche Einrichtungen	6	0	6
Haushalte	0	0	0

Derzeitige Technologie (Mehrfachnennung möglich)	Meldungen
Telefon-Modem:	0
ISDN	8
DSL	49 unter 0,5: 0 0,5 bis 1: 0 1 bis 3: 21 3 bis 6: 5 6 bis 10: 23 über 10: 0
WLAN	5
WiMAX	0
GSM/UMTS	0
Kabel	0
Satellit	0

Standleitung	0	unter 0,5: 0 0,5 bis 1: 0 1 bis 3: 0 3 bis 6: 0 6 bis 10: 0 über 10: 0
Sonstiges	0	unter 0,5: 0 0,5 bis 1: 0 1 bis 3: 0 3 bis 6: 0 6 bis 10: 0 über 10: 0
Kein Internet	0	

Übersicht der Ortsteile Gerolzhofen

- Gerolzhofen
- Klesenmühle
- Lindelachshof
- Rügshofen

Ortsteil Gerolzhofen

Nutzer	Meldungen	Unterversorgt (<1 MBit)	Erhöhter Bedarf
Unternehmen	43	0	43
Landwirtschaftliche Betriebe	0	0	0
Öffentliche Einrichtungen	6	0	6
Haushalte	0	0	0

Derzeitige Technologie (Mehrfachnennung möglich)	Meldungen	
Telefon-Modem:	0	
ISDN	8	
DSL	49	unter 0,5: 0 0,5 bis 1: 0 1 bis 3: 21 3 bis 6: 5 6 bis 10: 23 über 10: 0
WLAN	5	
WiMAX	0	
GSM/UMTS	0	
Kabel	0	
Satellit	0	
Standleitung	0	unter 0,5: 0 0,5 bis 1: 0 1 bis 3: 0 3 bis 6: 0 6 bis 10: 0 über 10: 0
Sonstiges	0	unter 0,5: 0 0,5 bis 1: 0 1 bis 3: 0 3 bis 6: 0 6 bis 10: 0 über 10: 0
Kein Internet	0	

Begründung für erhöhten Bedarf in Unternehmen, Landwirtschaftlichen Betrieben, Öffentlichen Einrichtungen

- über 10 MBit/s: "Datenverkehr zu langsam"
- über 10 MBit/s: "Vernetzung mit anderen Standorten, VPN Verbindungen"
- über 10 MBit/s: "Vernetzung anderer Standorte, VPN Verbindungen"
- über 10 MBit/s: "Schneller Datenaustausch mit unseren Herstellern"
- über 10 MBit/s: "Konstruktionszeichnungen CAD Unterlagen, gewünscht sind 16 bis 25 Mbit/s"
- über 10 MBit/s: "E-Mail Empfang und Versand von Plänen und Bildern, Fernwartung"
- über 10 MBit/s: "Wettbewerbsfähigkeiten des Unternehmens zu gewährleisten"
- über 10 MBit/s: "Homeofficebüro, Software-Updates, Onlinebetrieb 16 Mbit/s gefordert"
- über 10 MBit/s: "Kosten, Wettbewerbsfähigkeit, Nutzung von Remote-Arbeitsplätzen, höherer Upload 4 Mbit/s"
- über 10 MBit/s: "höherer Upload 4 Mbit/s, fordert 25 Mbit/s"
- über 10 MBit/s: "Datenversorgung mehrerer Zweigstellen in Gerolzhofen"
- über 10 MBit/s: "Standortvernetzung werden viele Daten über Internet versendet. Durch Computerreparaturen müssen viele Updates geladen werden."
- über 10 MBit/s: "schnelleres Arbeiten, höherer Upload 3 Mbit/s"
- 6 bis 10 MBit/s: "Übermittlung von Planungsunterlagen, CAD Unterlagen 16 bis 25 Mbit/s"
- über 10 MBit/s: "Datenbankabfragen von Testgefräßen zur KFZ-Instandsetzung (Zeitersparnis)"
- über 10 MBit/s: "schnelle Internetverbindung"
- über 10 MBit/s: "Video Streaming (TV, Videokonferenz, etc. > 25 Mbit/s)"
- über 10 MBit/s: "EDV-Dienste benötigt viele Daten aus dem Internet ? Zeit = Geld"
- 6 bis 10 MBit/s: "Die Schnelligkeit lässt derzeit noch sehr zu wünschen übrig."
- über 10 MBit/s: "bessere Medienauswahl, höherer Upload (3 Mbit/s)"
- 6 bis 10 MBit/s: "Konstruktionszeichnungen CAD Unterlagen, gewünscht sind 16 bis 25 Mbit/s"
- über 10 MBit/s: "Planung und Konstruktion, CAD Zeichnungen 16 bis 25 Mbit/s"
- über 10 MBit/s: "Standortvernetzung (Büro-Produktion)"
- über 10 MBit/s: "Berufliche Nutzung, Börsencharts mit sekundlicher Aktualisierung"
- über 10 MBit/s: "schnellerer Zugang wird benötigt"
- über 10 MBit/s: "evtl. größerer Datenbedarf in nächster Zeit (wegen neuer Programme)"
- über 10 MBit/s: "Geschwindigkeit/Wirtschaftlichkeit"
- über 10 MBit/s: "Wir arbeiten international und versenden große Datenmengen (in Form von Arbeitsbüchern für Seminare)"
- über 10 MBit/s: "Effektivere Nutzung des Firmennetzwerks"
- über 10 MBit/s: "Videoüberwachung"
- 6 bis 10 MBit/s: "Betrieblicher Datentransfer hauptsächlich via Internet"
- über 10 MBit/s: "mit Fremdzugriff nutzen wäre eine höhere Bandbreite im Ab- bzw. Downstream sehr wünschenswert"
- über 10 MBit/s: "Versenden von großen Datenmengen"
- über 10 MBit/s: "höherer Upload 4 Mbit/s, fordert 25 Mbit/s"
- 6 bis 10 MBit/s: "Softwareberatung, Online-Service fordert mindestens 25 Mbit/s"
- über 10 MBit/s: "höherer Upload 3 Mbit/s, gefordert sind 16 bis 32 Mbit/s"
- 6 bis 10 MBit/s: "Medienübertragung, Prüfungen"
- über 10 MBit/s: "Planungs- und Angebotserstellung online, gefordert sind mindestens 16 Mbit/s"
- 6 bis 10 MBit/s: "Angebotsverarbeitung, Onlinevertrieb"
- über 10 MBit/s: "Onlinehandel, 25 Mbit/s gewünscht"
- über 10 MBit/s: "Wünscht 16 Mbit/s für Onlinevertrieb"
- über 10 MBit/s: "höherer Upload (4 Mbit/s), Zugänge auf Server im WWW erfordert höhere Datenraten + woip + Fax übers Internet"
- über 10 MBit/s: "Internethandel, Warenbestellung per Internet 16 Mbit/s oder 32 Mbit/s gefordert"
- über 10 MBit/s: "höherer Upload 2 Mbit/s benötigt höhere Bandbreite"
- über 10 MBit/s: "Medienübertragung, interaktive Onlinebenutzung wünscht 25 Mbit/s"
- über 10 MBit/s: "Videoübertragung 16 Mbit/s gefordert"
- über 10 MBit/s: "höherer Upload 3 Mbit/s benötigt 25 Mbit/s Anschluss"
- über 10 MBit/s: "Videoübertragung 16 Mbit/s gefordert"



BREITBAND-INITIATIVE-BAYERN

- über 10 MBit/s: "Medienübertragung, interaktive Onlinebenutzung wünscht 25 Mbit/s"

Ortsteil Klesenmühle

Keine Meldungen erfasst

Ortsteil Lindelachshof

Keine Meldungen erfasst

Ortsteil Rügshofen

Keine Meldungen erfasst

Unternehmen in Gerolzhofen

Nutzer	Meldungen	Unterversorgt (<1 MBit)	Erhöhter Bedarf
Unternehmen	43	0	43

Derzeitige Technologie (Mehrfachnennung möglich)	Meldungen	
Telefon-Modem:	0	
ISDN	8	
DSL	43	unter 0,5: 0 0,5 bis 1: 0 1 bis 3: 21 3 bis 6: 5 6 bis 10: 17 über 10: 0
WLAN	5	
WiMAX	0	
GSM/UMTS	0	
Kabel	0	
Satellit	0	
Standleitung	0	unter 0,5: 0 0,5 bis 1: 0 1 bis 3: 0 3 bis 6: 0 6 bis 10: 0 über 10: 0
Sonstiges	0	unter 0,5: 0 0,5 bis 1: 0



		1 bis 3: 0 3 bis 6: 0 6 bis 10: 0 über 10: 0
Kein Internet	0	
Bedarf	43	unter 0,5: 0 0,5 bis 1: 0 1 bis 3: 0 3 bis 6: 0 6 bis 10: 7 über 10: 36

Landwirtschaftliche Betriebe in Gerolzhofen

Keine Meldungen erfasst

Öffentliche Einrichtungen in Gerolzhofen

Nutzer	Meldungen	Unterversorgt (<1 MBit)	Erhöhter Bedarf
Öffentliche Einrichtungen	6	0	6

Derzeitige Technologie (Mehrfachnennung möglich)	Meldungen	
Telefon-Modem:	0	
ISDN	0	
DSL	6	unter 0,5: 0 0,5 bis 1: 0 1 bis 3: 0 3 bis 6: 0 6 bis 10: 6 über 10: 0
WLAN	0	
WiMAX	0	
GSM/UMTS	0	
Kabel	0	
Satellit	0	
Standleitung	0	unter 0,5: 0 0,5 bis 1: 0 1 bis 3: 0 3 bis 6: 0 6 bis 10: 0 über 10: 0
Sonstiges	0	unter 0,5: 0 0,5 bis 1: 0 1 bis 3: 0 3 bis 6: 0 6 bis 10: 0 über 10: 0

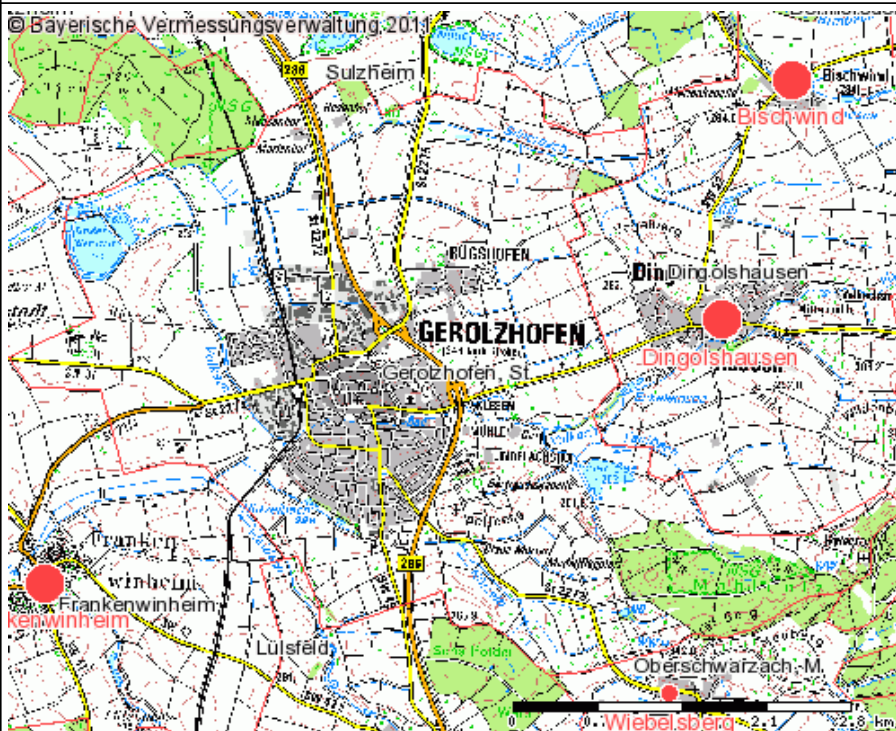


Kein Internet	0	
Bedarf	6	unter 0,5: 0 0,5 bis 1: 0 1 bis 3: 0 3 bis 6: 0 6 bis 10: 0 über 10: 6

Haushalte in Gerolzhofen

Keine Meldungen erfasst

Gerolzhofen: Unterversorgte Nutzer



Kartenthemen

- Unterversorgte Ortsteile gesamt
 - 1 bis 5 (Unternehmen, Landw. Betriebe, Öff. Einricht., Haushalte)
 - (6 bis 10 Unternehmen, Landw. Betriebe, Öff. Einricht., Haushalte)
 - 11 und mehr (Unternehmen, Landw. Betriebe, Öff. Einricht., Haushalte)

Hintergrundthemen

- Digitale Luftbildkarte (ab M. 1:10.000)
- Digitale Ortskarte (ab M. 1:10.000)
- Topografische Karte (ab M. 1:50.000 bis M. 1:10.000)
- Reg. Bez.-Grenze



- Landkreisgrenze

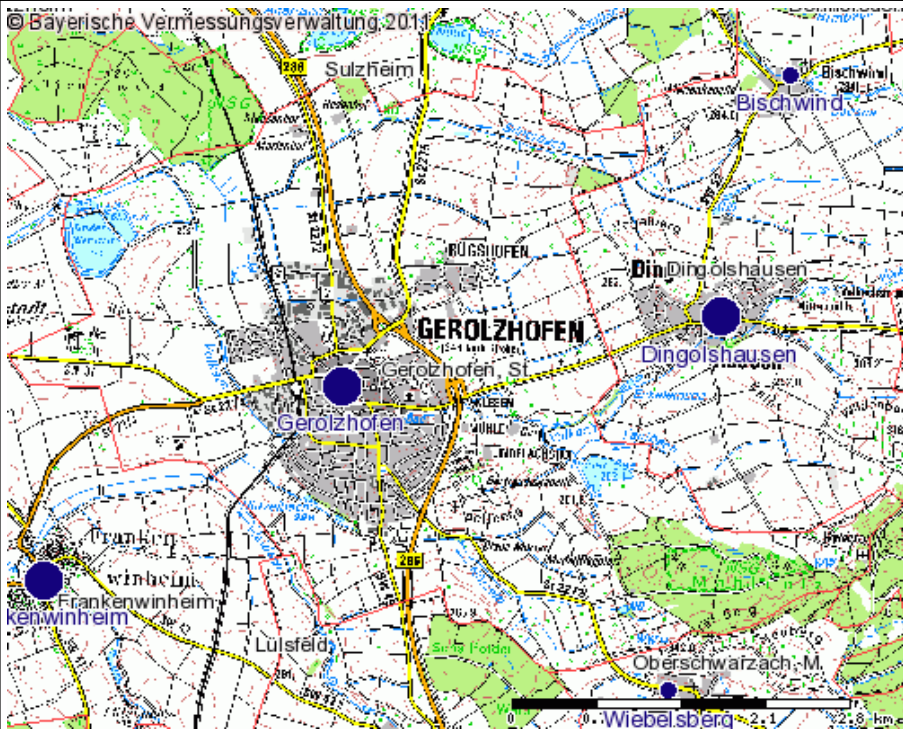


- Gemeindegrenze



Geodaten: © Bayer. Vermessungsverwaltung  powered by IHK-GIS 

Gerolzhofen: Erhöhter Bedarf



Kartenthemen

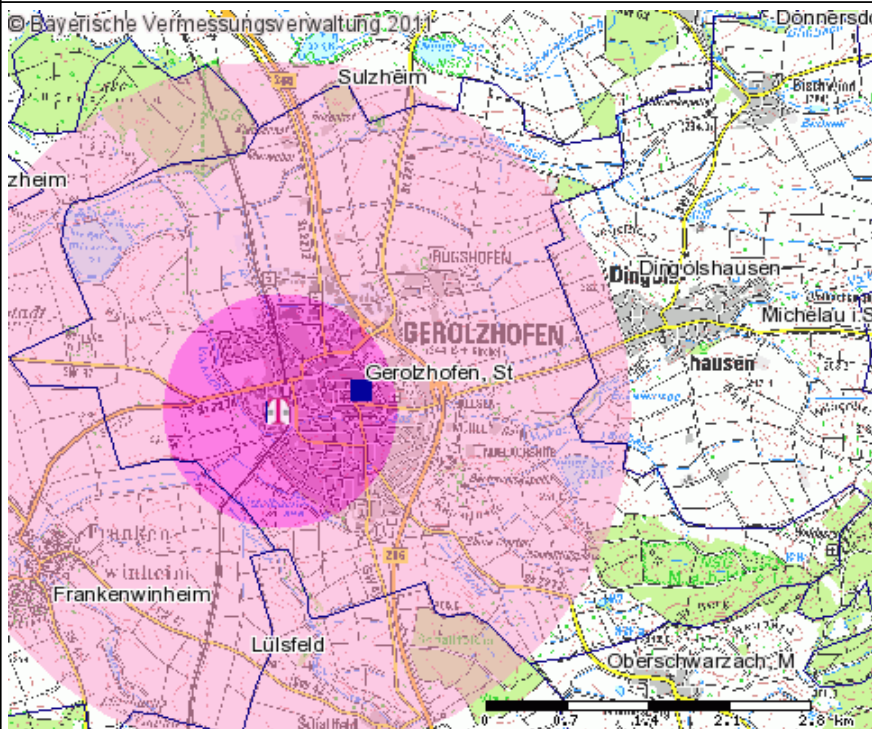
- Ortsteile mit Mehrbedarf gesamt
 - 1 bis 5 (Unternehmen, Landw. Betriebe, Öff. Einricht., Haushalte)
 - (6 bis 10 Unternehmen, Landw. Betriebe, Öff. Einricht., Haushalte)
 - 11 und mehr (Unternehmen, Landw. Betriebe, Öff. Einricht., Haushalte)

Hintergrundthemen


- Digitale Luftbildkarte (ab M. 1:10.000)
- Digitale Ortskarte (ab M. 1:10.000)
- Topografische Karte (ab M. 1:50.000 bis M. 1:10.000)
- Reg. Bez. -Grenze
- Landkreisgrenze
- Gemeindegrenze

Geodaten: © Bayer. Vermessungsverwaltung powered by IHK-GIS

Gerolzhofen: Breitbandinfrastruktur



- Kartenthemen**
- HVT-Standorte
Standort HVT Telekom
 - HVT-Radien
Radius 1 km
Radius 3 km
 - Standorte Deutsche Funkturm GmbH (DFMG)
Standort DFMG
 - Mobilfunkstandorte Vodafone
Freistehende Masten Vodafone
- Hintergrundthemen**
- Topografische Karte (ab M. 1:50.000 bis M. 1:10.000)
 - Reg. Bez. -Grenze
 - Landkreisgrenze
 - Gemeindegrenze

Geodaten: © Bayer. Vermessungsverwaltung  powered by IHK-GIS 